













Henry-Dunant-Schule
 Grundschule
 Dunantstraße 10

Stadt Nürnberg - Schulwegkarte

Baufreier, Verkehrsplanungsamt

Kartenquelle: Stadt Nürnberg - Stadtkartennet 1:18.000
 © Stadtplanwerk der Mittelrheinischen Städteachse
 Karte ist nicht maßstäblich dargestellt.

Zeichenerklärung:

- | | | | |
|---|--|---|------------------------------|
|  | Schule |  | Vorgeschlagener Schulweg |
|  | Schule (informativ Privatsch./Gymn.u.ä.) |  | Tempo 30 vor Schulen ab 2011 |
|  | Sprengelgrenze |  | Schulwegdienst |
|  | Gefahrenstelle, Bahnübergang - wenn möglich melden |  | Zelbstrassen |
|  | |  | Überweg mit Mittelinsel |
|  | |  | Ampel |